

PADRÓN DE
ELECTORES
ELECCIONES
GENERALES
22 de Abril de
2018

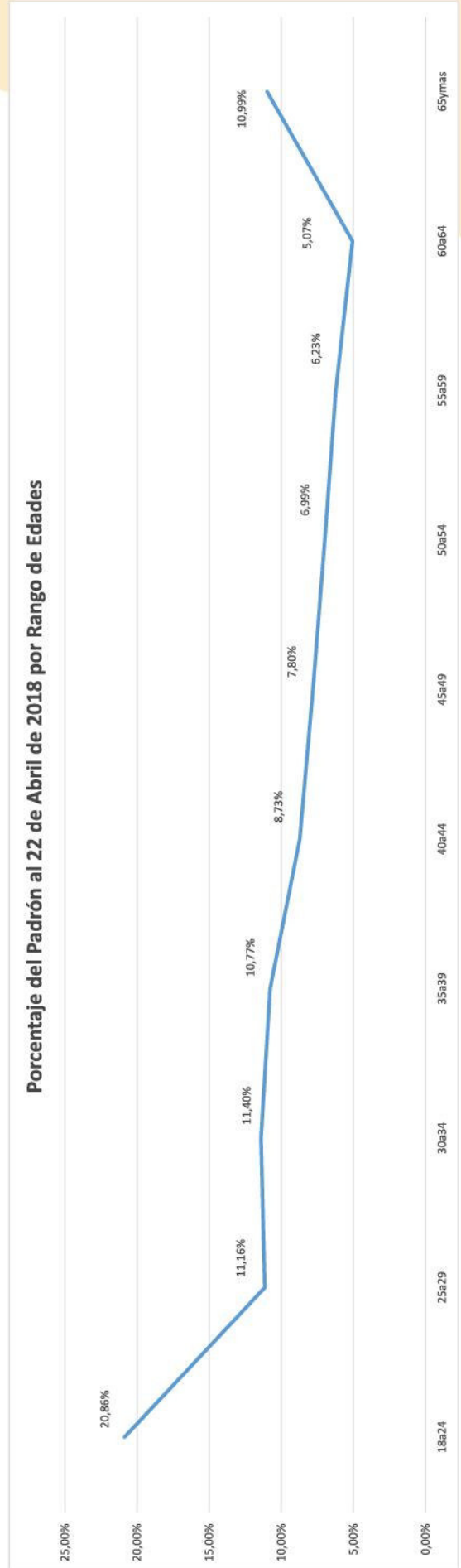
REPÚBLICA DEL PARAGUAY
Justicia Electoral



Custodio de la Voluntad Popular

República del Paraguay Justicia Electoral

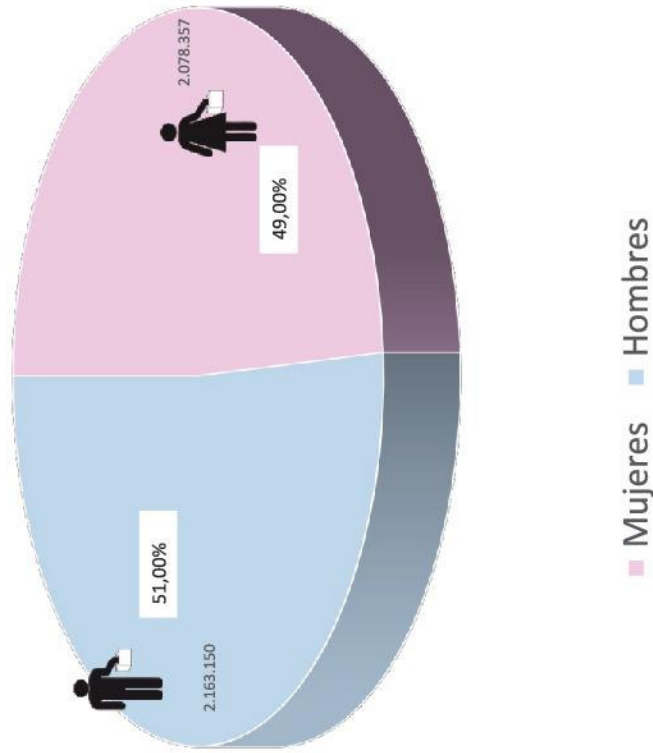
Padrón de Electores Elecciones Generales y Departamentales del 22 de Abril de 2018



República del Paraguay
Justicia Electoral
Padrón de Electores Elecciones Generales y Departamentales del 22 de Abril de 2018

Nro. Departamento	Femenino		Masculino		Total País
	Totales	% Femenino (*)	Totales	% Masculino (*)	
0 CAPITAL	218.019	53,30%	191.052	46,70%	409.071
1 CONCEPCION	71.112	48,58%	75.283	51,42%	146.395
2 SAN PEDRO	116.033	46,65%	132.723	53,35%	248.756
3 CORDILLERA	99.345	48,52%	105.420	51,48%	204.765
4 GUAIRA	68.230	48,03%	73.814	51,97%	142.044
5 CAAGUAZU	153.962	47,50%	170.151	52,50%	324.113
6 CAAZAPA	52.149	46,49%	60.017	53,51%	112.166
7 ITAPIUA	165.165	47,56%	182.133	52,44%	347.298
8 MISIONES	45.045	49,52%	45.915	50,48%	90.960
9 PARAGUARI	85.332	48,49%	90.634	51,51%	175.966
10 ALTO PARANA	214.041	47,74%	234.274	52,26%	448.315
11 CENTRAL	578.760	50,09%	576.602	49,91%	1.155.362
12 ÑEEMBUCU	32.185	49,36%	33.015	50,64%	65.200
13 AMAMBAY	47.844	49,91%	48.015	50,09%	95.859
14 CANINDEYU	52.634	45,19%	63.846	54,81%	116.480
15 PDTE. HAYES	35.084	48,15%	37.774	51,85%	72.858
16 ALTO PARAGUAY	5.959	47,44%	6.601	52,56%	12.560
17 BOQUERON	16.451	46,78%	18.718	53,22%	35.169
18 EXTERIOR	21.007	55,04%	17.163	44,96%	38.170
Totales *	2.078.357	49,00%	2.163.150	51,00%	4.241.507

Padrón por Sexo



53,30%
46,70%

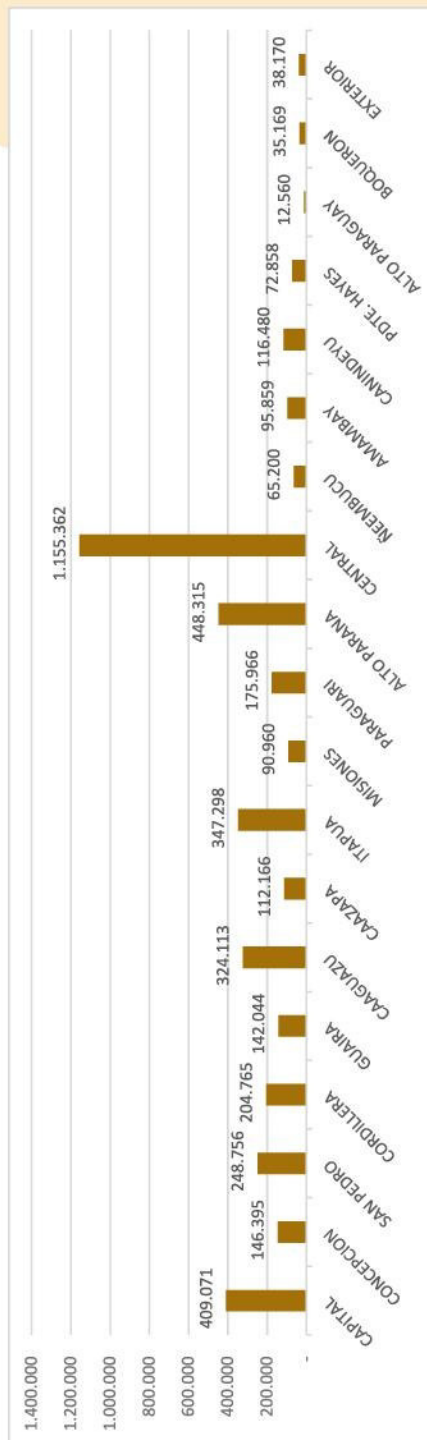
Mujeres Hombres

% Femenino (*) Padrón de Capital son Mujeres
% Masculino (*) Padrón de Capital son Hombres

Totales * A nivel Nacional, el % de Mujeres en Padrón asciende a 49,00%
A nivel Nacional, el % de Hombres en Padrón asciende a 51,00%

República del Paraguay
Justicia Electoral
Padrón de Electores Elecciones Generales y Departamentales del 22 de Abril de 2018

Conformación total	
Nro. Departamento	Total País
0 CAPITAL	409.071
1 CONCEPCION	146.395
2 SAN PEDRO	248.756
3 CORDILLERA	204.765
4 GUAIRA	142.044
5 CAAGUAZU	324.113
6 CAAZAPA	112.166
7 ITAPUA	347.298
8 MISIONES	90.960
9 PARAGUARI	175.966
10 ALTO PARANA	448.315
11 CENTRAL	1.155.362
12 ÑEEMBUCU	65.200
13 AMAMBAY	95.859
14 CANINDEYU	116.480
15 PDTE. HAYES	72.858
16 ALTO PARAGUAY	12.560
17 BOQUERON	35.169
18 EXTERIOR	38.170
Totales *	4.241.507

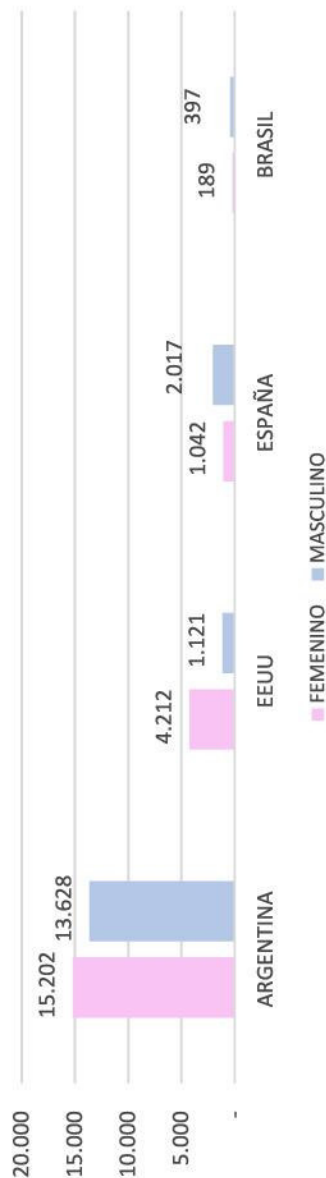


**República del Paraguay
Justicia Electoral**

Padrón de Electores Elecciones Generales y Departamentales del 22 de Abril de 2018

Sexo y País						
Nro. País	Femenino		Masculino		Total País	
	Totales	% Femenino	Totales	% Maculino		
1 ARGENTINA	15.202	52,73%	13.628	47,27%	28.830	
2 EEUU	1.091	49,32%	1.121	50,68%	2.212	
3 ESPAÑA	4.525	69,17%	2.017	30,83%	6.542	
4 BRASIL	189	32,25%	397	67,75%	586	
Totales *	21.007	55,04%	17.163	44,96%	38.170	

Padrón Exterior al 22 de Abril de 2018



República del Paraguay Justicia Electoral

Padrón de Electores Elecciones Generales y Departamentales del 22 de Abril de 2018

Conformación por Rango de Edades, Sexo, Departamento y Distrito

Unidad Departamental	Dis. Distrito	Rango de Edades												Total x Distrito						
		18-24	25-29	30-34	35-39	40-44	45-49	50-54	55-59	60-64	65-69	70-74	75-79							
0 CAPITAL	0 ASUNCION	34623	31914	20424	18678	23506	21346	23597	21500	19812	17581	16567	16057	14524	15223	13205	13129	10804	33467	40071
1 CONCEPCION	1 CONCEPCION	5737	5621	3073	2972	2869	3041	2878	2878	2083	1868	1838	1838	1638	1723	1503	1614	1302	1300	24362
1 CONCEPCION	1 BELEN	756	536	462	452	341	492	427	283	251	270	280	276	262	215	252	191	198	510	7770
1 CONCEPCION	2 ADITY	503	484	317	345	223	324	303	303	167	138	186	166	118	118	113	86	96	175	4587
1 CONCEPCION	3 HORQUETA	3221	3224	1588	1633	1623	1727	1468	1617	1087	1177	931	1047	869	953	778	899	658	754	1688
1 CONCEPCION	4 SITO JOSE FELIX LOPEZ	458	490	269	283	226	295	237	237	137	138	182	165	150	134	148	148	105	102	1488
1 CONCEPCION	5 LONETO	1469	1457	665	747	585	708	533	673	409	493	390	394	405	269	274	250	287	274	11881
1 CONCEPCION	6 SAN CARLOS DEL AYA	89	94	45	45	39	49	49	61	42	35	44	44	25	21	24	20	20	48	875
1 CONCEPCION	7 SAN LACAR	664	674	346	339	409	391	420	282	296	271	282	264	275	213	259	166	227	166	457
1 CONCEPCION	8 SAN ALFREDO	344	389	203	195	218	209	171	212	119	118	131	129	129	90	123	111	84	84	3435
1 CONCEPCION	9 YBY YATU	1597	1628	650	845	826	885	877	999	668	492	535	416	470	367	435	284	334	478	840
1 CONCEPCION	10 PASO BARRETO	373	384	251	251	184	215	194	194	114	141	158	177	123	97	117	174	70	174	3892
1 CONCEPCION	11 ANDOTITO	813	812	469	475	455	513	405	488	292	360	269	316	259	273	202	244	204	391	302
1 CONCEPCION	0 SAN PEDRO DEL YGUAMANDYU	2329	2313	1255	1208	1338	1371	1243	1320	785	1059	858	925	856	656	574	517	658	325	1660
1 SAN PEDRO	1 SAN PEDRO	883	717	397	409	475	454	414	376	210	213	322	312	312	186	227	189	222	186	465
1 SAN PEDRO	2 SAN PEDRO	381	381	216	216	152	152	110	110	62	62	62	62	62	62	62	62	62	62	323
1 SAN PEDRO	3 SAN PEDRO	363	363	138	138	152	152	110	110	62	62	62	62	62	62	62	62	62	62	323
1 SAN PEDRO	4 SAN PEDRO	363	363	138	138	152	152	110	110	62	62	62	62	62	62	62	62	62	62	323
1 SAN PEDRO	5 SAN PEDRO	363	363	138	138	152	152	110	110	62	62	62	62	62	62	62	62	62	62	323
1 SAN PEDRO	6 SAN PEDRO	363	363	138	138	152	152	110	110	62	62	62	62	62	62	62	62	62	62	323
1 SAN PEDRO	7 SAN PEDRO	363	363	138	138	152	152	110	110	62	62	62	62	62	62	62	62	62	62	323
1 SAN PEDRO	8 SAN PEDRO	363	363	138	138	152	152	110	110	62	62	62	62	62	62	62	62	62	62	323
1 SAN PEDRO	9 SAN PEDRO	363	363	138	138	152	152	110	110	62	62	62	62	62	62	62	62	62	62	323
1 SAN PEDRO	10 SAN PEDRO	363	363	138	138	152	152	110	110	62	62	62	62	62	62	62	62	62	62	323
1 SAN PEDRO	11 SAN PEDRO	363	363	138	138	152	152	110	110	62	62	62	62	62	62	62	62	62	62	323
1 SAN PEDRO	12 SAN PEDRO	363	363	138	138	152	152	110	110	62	62	62	62	62	62	62	62	62	62	323
1 SAN PEDRO	13 SAN PEDRO	363	363	138	138	152	152	110	110	62	62	62	62	62	62	62	62	62	62	323
1 SAN PEDRO	14 SAN PEDRO	363	363	138	138	152	152	110	110	62	62	62	62	62	62	62	62	62	62	323
1 SAN PEDRO	15 SAN PEDRO	363	363	138	138	152	152	110	110	62	62	62	62	62	62	62	62	62	62	323
1 SAN PEDRO	16 SAN PEDRO	363	363	138	138	152	152	110	110	62	62	62	62	62	62	62	62	62	62	323
1 SAN PEDRO	17 SAN PEDRO	363	363	138	138	152	152	110	110	62	62	62	62	62	62	62	62	62	62	323
1 SAN PEDRO	18 SAN PEDRO	363	363	138	138	152	152	110	110	62	62	62	62	62	62	62	62	62	62	323
1 SAN PEDRO	19 SAN PEDRO	363	363	138	138	152	152	110	110	62	62	62	62	62	62	62	62	62	62	323
1 SAN PEDRO	20 SAN PEDRO	363	363	138	138	152	152	110	110	62	62	62	62	62	62	62	62	62	62	323
1 SAN PEDRO	21 SAN PEDRO	363	363	138	138	152	152	110	110	62	62	62	62	62	62	62	62	62	62	323
1 SAN PEDRO	22 SAN PEDRO	363	363	138	138	152	152	110	110	62	62	62	62	62	62	62	62	62	62	323
1 SAN PEDRO	23 SAN PEDRO	363	363	138	138	152	152	110	110	62	62	62	62	62	62	62	62	62	62	323
1 SAN PEDRO	24 SAN PEDRO	363	363	138	138	152	152	110	110	62	62	62	62	62	62	62	62	62	62	323
1 SAN PEDRO	25 SAN PEDRO	363	363	138	138	152	152	110	110	62	62	62	62	62	62	62	62	62	62	323
1 SAN PEDRO	26 SAN PEDRO	363	363	138	138	152	152	110	110	62	62	62	62	62	62	62	62	62	62	323
1 SAN PEDRO	27 SAN PEDRO	363	363	138	138	152	152	110	110	62	62	62	62	62	62	62	62	62	62	323
1 SAN PEDRO	28 SAN PEDRO	363	363	138	138	152	152	110	110	62	62	62	62	62	62	62	62	62	62	323
1 SAN PEDRO	29 SAN PEDRO	363	363	138	138	152	152	110	110	62	62	62	62	62	62	62	62	62	62	323
1 SAN PEDRO	30 SAN PEDRO	363	363	138	138	152	152	110	110	62	62	62	62	62	62	62	62	62	62	323
1 SAN PEDRO	31 SAN PEDRO	363	363	138	138	152	152	110	110	62	62	62	62	62	62	62	62	62	62	323
1 SAN PEDRO	32 SAN PEDRO	363	363	138	138	152	152	110	110	62	62	62	62	62	62	62	62	62	62	323
1 SAN PEDRO	33 SAN PEDRO	363	363	138	138	152	152	110	110	62	62	62	62	62	62	62	62	62	62	323
1 SAN PEDRO	34 SAN PEDRO	363	363	138	138	152	152	110	110	62	62	62	62	62	62	62	62	62	62	323
1 SAN PEDRO	35 SAN PEDRO	363	363	138	138	152	152	110	110	62	62	62	62	62	62	62	62	62	62	323
1 SAN PEDRO	36 SAN PEDRO	363	363	138	138	152	152	110	110	62	62	62	62	62	62	62	62	62	62	323
1 SAN PEDRO	37 SAN PEDRO	363	363	138	138	152	152	110	110	62	62	62	62	62	62	62	62	62	62	323
1 SAN PEDRO	38 SAN PEDRO	363	363	138	138	152	152	110	110	62	62	62	62	62	62	62	62	62	62	323
1 SAN PEDRO	39 SAN PEDRO	363	363	138	138	152	152	110	110	62	62	62	62	62	62	62	62	62	62	323
1 SAN PEDRO	40 SAN PEDRO	363	363	138	138	152	152	110	110	62	62	62	62	62	62	62	62	62	62	323
1 SAN PEDRO	41 SAN PEDRO	363	363	138	138	152	152	110	110	62	62	62	62	62	62	62	62	62	62	323
1 SAN PEDRO	42 SAN PEDRO	363	363	138	138	152	152	110	110	62	62	62	62	62	62	62	62	62	62	323
1 SAN PEDRO	43 SAN PEDRO	363	363	138	138	152	152	110	110	62	62	62	62	62	62	62	62	62	62	323
1 SAN PEDRO	44 SAN PEDRO	363	363	138	138	152	152	110	110	62	62	62	62	62	62	62	62	62	62	323
1 SAN PEDRO	45 SAN PEDRO	363	363	138	138	152	152	110	110	62	62	62	62	62	62	62	62	62	62	323
1 SAN PEDRO	46 SAN PEDRO	363	363	138	138	152	152	110	110	62	62	62	62	62	62	62	62	62	62	323
1 SAN PEDRO	47 SAN PEDRO	363	363	138	138	152	152	110	110	62	62	62	62	62	62	62	62	62	62	323
1 SAN PEDRO	48 SAN PEDRO	363	363	138	138	152	152	110	110	62	62	62	62	62	62	62	62	62	62	323
1 SAN PEDRO	49 SAN PEDRO	363	363	138	138	152	152	110	110	62	62	62	62	62	62	62	62	62	62	323
1 SAN PEDRO	50 SAN PEDRO	363	363	138	138	152	152	110	110	62	62	62	62	62	62	62	62	62	62	323
1 SAN PEDRO	51 SAN PEDRO	363	363	138	138	152	152	110	110	62	62	62	62	62	62	62	62	62	62	323
1 SAN PEDRO	52 SAN PEDRO	363	363	138	138	152	152	110	110	62	62	62	62	62	62	62	62	62	62	323
1 SAN PEDRO	53 SAN PEDRO	363	363	138	138	152	152	110	110	62	62	62	62	62	62	62	62	62	62	323
1 SAN PEDRO	54 SAN PEDRO	363	363	138	138	152	152	110	110	62	62	62	62	62	62	62	62	62	62	323
1 SAN PEDRO	55 SAN PEDRO	363	363	138	138	152	152	110	110	62	62	62	62	62	62	62	62	62	62	323
1 SAN PEDRO	56 SAN PEDRO	363	363	138	138	152	152	110	110	62	62	62	62	62	62	62	62	62	62	323
1 SAN PEDRO	57 SAN PEDRO	363	363	138	138	152	152	110	110	62	62	62	62	62	62	62	62	62	62	323
1 SAN PEDRO	58 SAN PED																			

República del Paraguay Justicia Electoral

Padrón de Electores Elecciones Generales y Departamentales del 22 de Abril de 2018

		Conformación por Rango de Edades, Sexo, Departamento y Distrito																					
		Conformación del Padrón Exterior por Rango de Edades, Sexo y País																					
Dpto. Departamento	Dis. Distrito	F 18a24	M 18a24	F 25a29	M 25a29	F 30a34	M 30a34	F 35a39	M 35a39	F 40a44	M 40a44	F 45a49	M 45a49	F 50a54	M 50a54	F 55a59	M 55a59	F 60a64	M 60a64	F 65a69	M 65a69	Total X Distrito	
Dpto. Departamento	Dis. País	F 18a24	M 18a24	F 25a29	M 25a29	F 30a34	M 30a34	F 35a39	M 35a39	F 40a44	M 40a44	F 45a49	M 45a49	F 50a54	M 50a54	F 55a59	M 55a59	F 60a64	M 60a64	F 65a69	M 65a69	Total X Distrito	
18 EXTENDOR	1 ARGENTINA	3146	2930	1448	1296	1732	1540	1740	1451	1401	1089	1311	1127	1209	943	941	803	800	646	646	1474	1803	28330
18 EXTENDOR	2 EELU	18	22	55	60	93	90	132	129	141	126	143	179	170	178	146	144	104	100	100	89	93	2212
18 EXTENDOR	3 ESPAÑA	97	75	359	114	822	325	945	510	672	333	515	248	446	204	338	126	208	49	123	123	6542	
18 EXTENDOR	4 BRASIL	36	81	43	78	42	83	20	69	8	24	13	16	10	10	2	18	5	7	10	11	586	
		3297	3108	1905	1548	2689	2038	2837	2159	2222	1572	1882	1570	1835	1343	1427	1083	1117	802	1686	1940	38170	

REPÚBLICA DEL PARAGUAY
Justicia Electoral



Custodio de la Voluntad Popular

Av. Eusebio Ayala N° 2759 c/ Sta. Cruz de la Sierra
Tel: 021 6180000
Web Site: www.tsje.gov.py
Asunción - Paraguay